

Les sites de plongée des similans

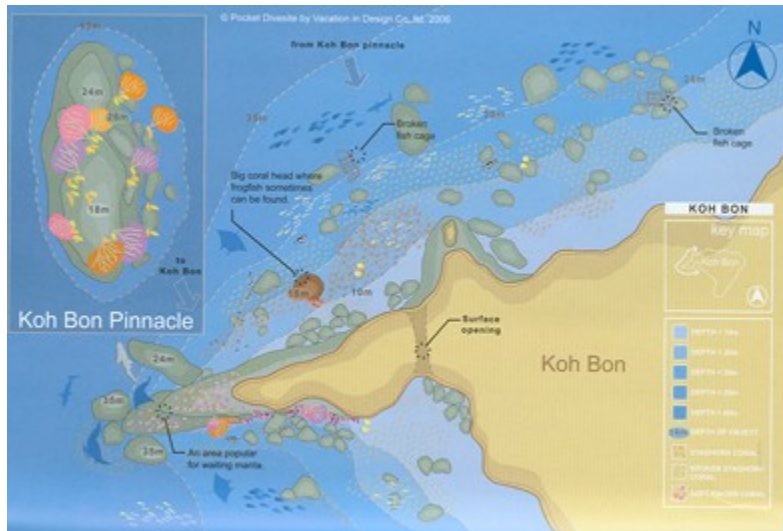


Sommaire

Les sites de plongée des similans.....	1
L'île de Koh Bon.....	2
Koh Tachai (Tachai île).....	7
Richelieu Rock - Iles Surin.....	11
l'est d'Eden.....	13
l'Ouest d'Eden.....	14
North Point.....	15
Deep Six.....	17
BEACON REEF.....	18
SHARK FIN REEF.....	19
THREE TREES.....	20
SEA CHART WRECK.....	21
B OONSUNG WRECK.....	22

L'île de Koh Bon

se trouve une heure au nord des îles Similan mais l'île est encore considérée comme faisant partie du parc national marin des Similan.



Un site de plongée préféré est la crête ouest de l'île, qui tombe à pic loin dans l'abîme. Les pentes récifales à partir d'une profondeur de 10 mètres de profondeur à fond de sable à 25 à 30 mètres. La majorité des coraux ici sont des coraux durs, y compris des staghorn corail et corail cerveau qui sont entrecoupées de quelques grosses têtes de corail. La crête est recouverte de minuscules coraux mous jaunes et a une abondance de la vie en raison des courants généralement moyennes / fortes mais c'est ce qui apporte le gros poisson. C'est l'un des meilleurs endroits en Thaïlande pour voir des raies Manta, surtout d'Avril à Mai, bien que ces deux dernières années ont vu des raies Mantas presque toute l'année. Elles aiment passer du temps sur la crête avec nous et se faire nettoyer par les butterflyfish et jouer avec nos bulles. Tout ce que vous avez à faire, est de vous asseoir et profiter du spectacle. Si la raie mante se sent menacé par des mouvements rapides ou agressifs, elle va juste partir au loin et trouver un autre endroit pour se nourrir.



Il y a un mur de 33 mètres sur le côté sud, face à une petite crique, avec un faitage en escalier pointant vers l'ouest et un fond de plus de 40 mètres.

Les raies mantas ne sont pas la seule raison que les croisières de plongée en Thaïlande visitent Koh Bon. Les requins léopards sont communs sur les fonds de sable en dessous de la paroi, et des requins à pointe blanche peuvent être vu errants dans les profondeurs au bord du récif. Les coraux mous aux couleurs de turquoise, jaune et vert dominant. Écoutez attentivement et vous entendrez des clics d'avertissement de centaines de demoiselles nerveuses, mais ne négligez pas le mur lui-même qui a beaucoup de bestioles pour vous garder intéressés, y compris divers types de murènes.



A l'ouest de l'île de Koh Bon ce situe Koh Bon Pinnacle.

HIN LUANG (KOH BON PINNACLE) - Similan Island



Hin Luang qui signifie le Rock jaune, en langue thaï, ce nom a été donné en raison des milliers de minuscules beau corail mou jaune qui dominent ce site, et quand vous descendez sur le pinnacle, il ressemble à un petit diamant tendre. Ce site de plongée se trouve

en eau profonde (18m - 40m) et est exposée, donc par conséquent, il n'est possible de plonger ici dans de bonnes conditions qu'avec des plongeurs expérimentés. Le mur ouest est raide, couvert de petits coraux jaunes et mous, et d'une grande caverne à l'entrée. Il y a un petit sommet situé au nord. Sur votre chemin de retour, gardez vos yeux vers le grand bleu pour voir passer des raies aigles, requins pointes noires, et des raies manta.



La petite crique de Koh Bon fournit de bonnes raisons pour une plongée de nuit. Le récif est constitué de coraux poreux, avec shrimp, gobies en regardant dans les trous et les rebords de corail. Il y a des crabes décorateurs splendides, le poulpe intelligente rouge et blanc, ainsi que des crevettes boxeur.

Profondeur: 5 -> 40

Visibilité: 15 - 40

Courants: Peut-être fort

Conditions de surface peut être rugueuse

Les sites de plongée des similans

6

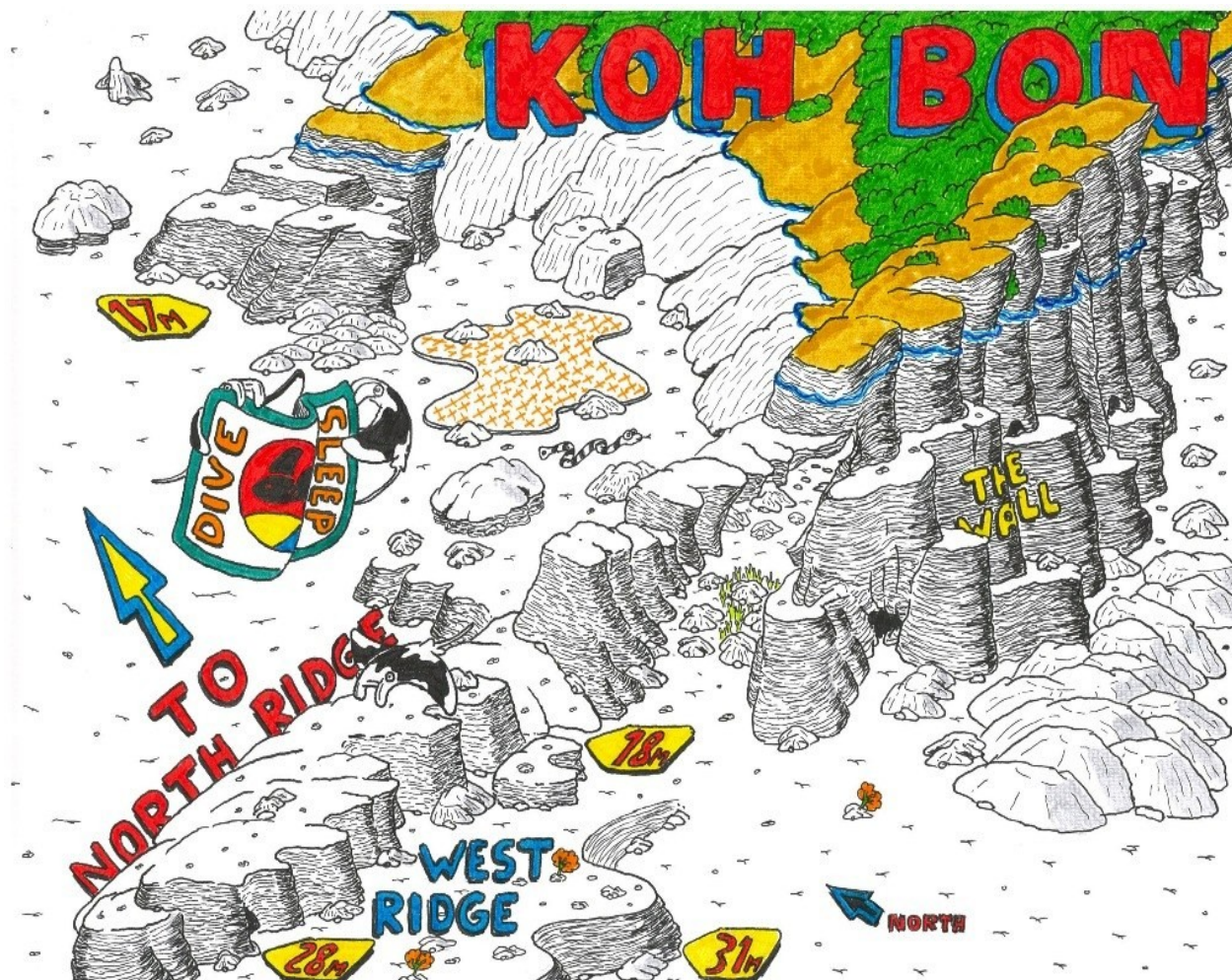
Température de l'eau: 26 à 29 ° C

Niveau d'expérience: Intermédiaire - avancé

Nombre de sites de plongée: 3

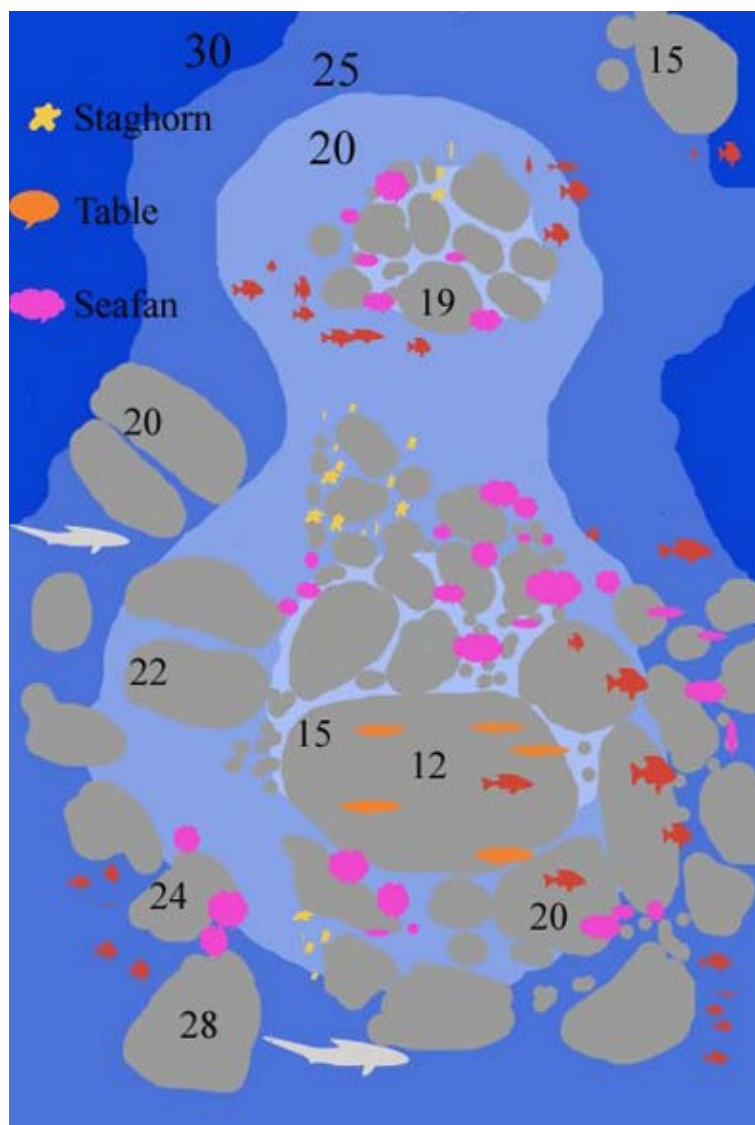
Saison de plongée: Novembre à Avril

Distance: ~ 145 km au nord de Phuket (8 heures), à 50 km au nord-ouest de Khao Lak



Koh Tachai (Tachai île)

se trouve à mi-chemin entre le Surin et les îles Similan et est considéré comme l'un des meilleurs sites de plongée sous-marine pour les bateaux de croisières en Thaïlande.



Il existe plusieurs sites de plongée autour de l'île, mais le plus célèbre est le dôme de Koh Tachai qui se trouve au sud-est de l'île, à

environ 1 kilomètre au large. Le plateau est un récif immergé couronnée de coraux dur et blocs.

Ils fournissent également de refuge pour les plongeurs fatigués pris au dépourvu par les courants parfois trépidants!

Ce site est réputé pour ses courants et un briefing de plongée comprendra des conseils sur où trouver refuge. La plongée ici n'est pas pour les débutants et pas toujours facile, mais il en vaut la peine parce que, comme tout plongeur sait, où il y a des courants, il y a des gros poissons. Parmi ceux-ci sont des raies Manta qui font des apparitions régulières et sans effort sur les rochers.



Le Dôme est un sommet immergé constitué de blocs de granit gigantesques qui rappellent les sites des îles de Similan. Le sommet de l'apogée est à 12 - 14 mètres et il y a une bouée pour la descente en toute sécurité. Le sommet sud est plus haut, il est à une profondeur de 12 mètres. Il est en forme de dôme entouré par de gros rochers. Le fond est recouvert de sable et est à une profondeur d'environ 30 à 40 mètres, zone la plus profonde sur le côté sud. A l'ouest, vous trouverez de gros rochers. A l'est, vous trouverez des piles de petites roches, dont la plupart sont couverts par les coraux durs et étoiles de mer. Coraux mous colorés et les fans de mer dominant la zone nord du site. Le sommet est une vaste plaine plat avec du corail de montagne.

D'autres visiteurs sont, les grands requins baleines et des requins à

pointe blanches. Requins léopards sont communs et les tortues imbriquées sont souvent vus. Autres poissons commun que vous verrez ici sont des fusiliers bleus et jaune, des balistes rouge-dent, des carangues, des thons et des poissons unicornes.

A Koh Tachai, on plonge souvent tôt le matin, mais est également une plongée magnifique au coucher de soleil.



Profondeur: 14 - 36m

Visibilité: 15 - 40

Courants: Peut être très forte

Conditions de surface peut être rugueuse


Température de l'eau: 26 à 29 ° C

Niveau d'expérience: Intermédiaire - avancé

Nombre de sites de plongée: 4

Saison de plongée: Novembre à Avril

Distance: ~ 165 km au nord de Phuket (9 heures), à 65 km au nord-ouest de Khao Lak



Richelieu Rock - Iles Surin

Richelieu Rock est un site de plongée dans la mer d'Andaman, près des îles Surin, au nord de l'archipel des îles Similan. Il fait partie du parc marin national de Surin, bien qu'il soit situé à environ 18 km à l'est de l'île de Surin. Le site de plongée le plus célèbre de Thaïlande, le Richelieu Rock est un pinacle isolé qui abrite l'espèce marine la plus vaste et la plus diversifiée, unique dans le pays. Le sommet du site est marqué par un sommet, à 1 mètre au-dessus du niveau de la mer à marée basse, et disparaît sous l'eau à marée haute.

Le récif en forme de fer à cheval découvert par Jacques-Yves Cousteau lors de son voyage vers les îles Similan est connu pour ses coraux pourpres (il rappelait à Jacques Cousteau la robe pourpre du cardinal Richelieu) ainsi que pour sa vie marine variée, du petit poisson au grands pélagiques comme le requin-baleine, la raie manta, le barracuda et le mérou. Le pinacle tombe à pic sur le fond de sable environnant à une profondeur maximale de 35 mètres. Le côté sud est une baie avec une pente qui tombe doucement dans les profondeurs, tandis que le reste se compose de parois abruptes, de groupes de rochers et de nombreuses petites grottes abritant diverses formes de vie marine.

La majorité des coraux sont des coraux mous colorés qui se bousculent contre le mur, accompagnés d'énormes gorgones, coraux durs et anémones de mer. Couverts de coraux mous colorés et de gorgones, les rochers du nord-ouest abritent des espèces spectaculaires.

En raison de la grande taille du rocher Richelieu, il n'est pas possible d'explorer l'ensemble du site en une seule plongée. Vous devriez planifier au moins deux plongées ici pour voir toute sa gloire. Un émerveillement attend les plongeurs dans chaque mètre carré de Richelieu Rock. Ralentir votre rythme vous donne la chance de rencontrer des espèces rares et camouflées. Gardez toujours un œil sur votre épaule en cas de passage du requin baleine. Nous avons tout, depuis les hippocampes, les crevettes arlequins, le poisson-poisson fantôme et le poisson-grenouille jusqu'aux baleines, mantas, thons, mobulas et grands barracudas.

Sans aucun doute, c'est le «Highlight» lors de l'un de nos croisières de croisière avec The Manta Queen Fleet.


Type de plongée: Boulder / Wall

Profondeur: 5 - 40 mètres

Visibilité: 5 - 30 mètres

Température: 27 - 29 degrés C

Difficulté: Intermédiaire / Avancé



l'est d'Eden

EST DE EDEN - Ile Similan # 7

L'East of Eden est situé à l'est de Koh Pa-Yu (île Similan numéro 7), s'étend du nord au sud et constitue un site de plongée idéal pour les plongeurs de tous niveaux. La pente du récif varie de 5 à 40 mètres. Au nord du site, il existe un groupe de coraux corallins et de coraux bleus, où les poissons-grenouilles se cachent parfois à l'intérieur ou parmi les éponges. Lorsque vous redescendez la pente et que le récif se couche dans le sable, vous trouverez quelques-uns des plus grands coraux fan de Similans, recouverts de poisson et de verre.


Type de plongée: Récif /

Profondeur: 5 - 40 mètres

Visibilité: 20 - 40 mètres

Température: 27 - 29 degrés C

Difficulté: Débutant à intermédiaire



l'Ouest d'Eden

l'Ouest d'Eden - Ile Similan # 7

Lorsque l'Est d'Eden est devenu trop encombré, les plongeurs ont commencé à chercher d'autres sites de plongée dans la région. Ils sont allés du côté ouest de Koh Pa-Yu (île 7) et ont découvert que le jardin d'Eden ne faisait pas seulement face à l'est. Comme d'autres sites de plongée occidentaux dans les îles Similan, l'ouest d'Eden comprend des rochers de granit géants qui créent de jolis canyons, avec des murs recouverts de coraux mous colorés et de grands gorgones. Certaines zones sont caractérisées par des gravats et des pentes de sable qui tombent à une profondeur de 30 à 35 mètres. Le récif peu profond est un récif frangeant et abrite de nombreux poissons de récif, et a empilé des rochers de granit recouverts de coraux durs, de coraux mous, de gorgones et d'étoiles à plumes. Il s'agit d'un site de prédilection des guides locaux, car il regroupe les deux types de sites Similan. C'est un bon endroit pour voir des anguilles, des poissons grenouilles, des poissons-poissons fantômes,


Type de plongée: Boulder / Wall

Profondeur: 12 - 35 mètres

Visibilité: 15 - 30 mètres

Température: 27 - 29 degrés

Difficulté: Débutant à intermédiaire



North Point

NORTH POINT - Ile Similan N ° 9

North Point (également connu sous le nom de Rocky Point) situé au nord-est de l'île Similan 9 est un site de plongée composé de roches submergées mélangées à un récif frangeant à mesure que vous vous rapprochez de l'île, ce qui en fait un lieu de choix pour les plongeurs de tous niveaux. Les formations des roches créent des trous et des traversées. Il y a un petit pinacle dans les profondeurs où, si vous êtes chanceux, vous pourrez voir des requins nager dans le chenal de sable alors que vous vous dirigez là-bas, les rochers profonds sont couverts de gigantesques gorgones, et très peu de plongeurs y vont pour voir " Pinnacle de North Point ". Dans la zone sud, près de l'île, se trouvent deux canaux formés de blocs situés côte à côte. À côté des canaux, se trouve le récif frangeant peu profond composé de coraux durs et coraux. Regardez sur les murs de rocher pour cacher Ghost Pipefish et Pygmy Pipehores, le sable a des jardins d'anguilles et de raies pastenades, et dans le jardin de coraux 8 fois sur 10, vous verrez une tortue grignoter parmi les coraux coraux, ou un poulpe en train de s'accoupler! Il y a vraiment quelque chose pour tout le monde.

Type de plongée: Boulder / Reef


Profondeur: 10 - 35 mètres

Visibilité: 20 - 25 mètres

Température: 27 - 29 degrés C

Difficulté: Intermédiaire

Un autre sommet est situé à environ 300 mètres au nord-ouest du site de plongée liveaboarrrd. Ce pinacle fantastique de similan est entièrement recouvert de coraux mous de Thaïlande et de grands ventilateurs marins. Cependant, le sommet de l'apogée du site de plongée en Thaïlande se situe à environ 30 mètres et chute fortement entre 40 et 45 mètres, ce qui dépasse les limites fixées pour la plongée sous-marine de loisir PADI Thailand. Les plongeurs doivent noter qu'il n'y a pas d'abri entre ce pinacle et le site peu profond. Par conséquent, pour revenir du pinacle de Liveaboard Thailand, il faut faire attention en cas de courants, mais vous serez peut-être récompensé par la vue des requins-léopards reposant dans le sable.



Anita Reef

ANITA'S REEF - Similan Islands # 5 & # 6

Croisière sur l'île Similan Le récif d'Anita (Hin Muan Deaw) s'étend entre deux îles, Similan # 5 et Similan # 6, qui sont deux des plus petites îles adjacentes. Le récif a une pente allant de 5 à 10 mètres du fond sableux à un maximum de 26 à 28 mètres. Les jardins de coraux peu profonds comprennent d'énormes coraux à pores et à staghorn avec de petits pinacles. Les coraux colorés sont dispersés le long de sable poudreux blanc, créant de magnifiques paysages naturels. Les familles de poissons clowns, d'anguilles de jardin, de nudibranches psychédéliques et de Pipefish Robust Ghost sont presque toujours présentes. Un grand affleurement situé au sud-est rend ce site de plongée unique et attire de nombreux photographes sur les sites de plongée Thaïland. De la base de sable à 20 mètres au sommet du rocher à 12 mètres, ce rocher fantastique est entouré de divers coraux mous colorés, gigantesques gorgones et de nombreuses espèces de coraux durs. Le nom thaïlandais de ce rocher spectaculaire est "Hin Muan Deaw" qui signifie "rouleau de film rock". Il s'agit généralement de la première plongée sur nos bateaux de croisière, il y a généralement très peu de courant, une excellente visibilité et des tonnes de poissons - toujours un bon moyen de commencer la journée!

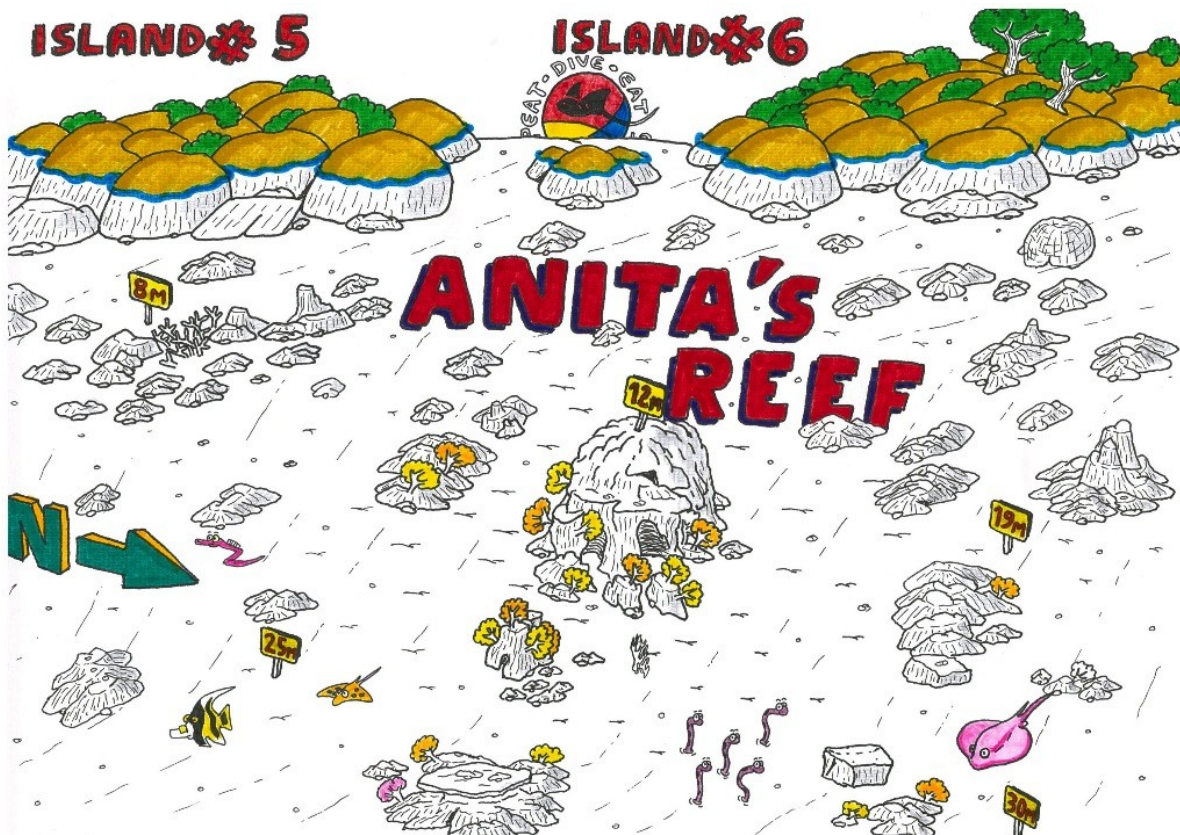
Type de plongée:

Profondeur du récif : 5 - 30 mètres

Visibilité: 20 - 40 mètres


Température: 27 - 29 degrés C

Difficulté: Débutant à intermédiaire



Deep Six

Deep Six est un groupe de rochers submergés situé au nord de l'île Similan n° 7 (Koh Pa-Yu). Le site de plongée Divesite Deep Six de Khao Lak est une extension de l'île principale qui se poursuit sous l'eau, avec une profondeur maximale de 35 à 40 mètres. Il existe de nombreux affleurements dans la région, ainsi que des roches éparses avec des coraux mous et des gorgones sur les parties extérieures.




BEACON REEF

BEACON REEF - Ile Similan # 8

Situé sur le côté est de l'île 8, ce site est l'endroit idéal pour un coucher de soleil ou une plongée de nuit détendue.

Le plateau supérieur situé entre 5 et 12 m est idéal pour l'entraînement et les plongées de nuit. Au-dessous de 12 mètres, quelques chanceux trouveront le récif en pente descendant à 25 mètres, habité par des anguilles de Moray, des nudibranches, des crevettes et la maison de l'une des rares épaves situées dans l'archipel des îles Similan. Environ 20 mètres plus loin, un bateau de croisière en bois coulé s'écroute lentement et constitue un lieu de séjour idéal pour Batfish, Snapper, Scorpionfish et Lionfish.




THREE TREES

TROIS ARBRES - Ile Similan # 9

Ce site de plongée sur l'île 9 se compose de deux sections et est idéal pour toute plongée de la journée. Le récif frangeant commence à 5 m et s'élève à 20 m avec un mélange de coraux durs et en bonne santé. C'est la maison de beaucoup de différents types de la vie marine tels que Moray, Octopus, crevette de Mantis et le homard. Ce site est également un lieu de prédilection pour les tortues imbriquées.

Si vous choisissez de quitter le récif et de vous diriger vers les rochers extérieurs, jetez un coup d'œil sur le sable à la recherche de raies et de poissons de Khul.

Des requins léopards peuvent parfois être aperçus parmi les rochers à partir de 22 m. Les rochers profonds sont recouverts d'étonnants coraux en éventail et de milliers de poissons en verre. C'est un point macro étonnant entouré de hippies pygmées. Regardez au-dessus du rocher le plus profond où il tombe entre 26 et 35 mètres - la guitare occasionnelle. Le requin a été vu ici aussi!



SEA CHART WRECK

SEA CHART WRECK - Plongée à Khao Lak

Le MV Sea Chart 1 était en train de transporter 1 200 grumes de bois dans ses 3 200 tonnes de Birmanie, en traversant la mer d'Andaman, en passant par le détroit de Malacca, puis en direction de sa destination finale au Vietnam. Cependant, en août 2009, le vraquier a rencontré des problèmes non loin de la côte thaïlandaise, où la mer agitée et les intempéries ont frappé le navire, provoquant de multiples fuites dans sa coque. De l'eau a également coulé dans la salle des machines et a commencé à couler. Tous les membres de l'équipage à bord du Sea Chart 1 ont réussi à s'échapper sur des radeaux pneumatiques et seront bientôt secourus par un navire de la marine thaïlandaise. Le MV Sea Chart, long de 84 mètres et large de 12 mètres, repose maintenant à tribord dans 40 mètres d'eau.

Cette épave de navire toujours avec une cargaison à bord et de nombreuses autres caractéristiques originales fait un plongeon incroyable pour les plongeurs épaves. Une énorme quantité de vie marine s'est déjà installée sur cette épave. Il y a beaucoup de Lionfish, une école d'énormes batfish, plusieurs nudibranches inhabituels, une école de grands coureurs arc-en-ciel, un grand vieux Baraccuda, du poulpe, du poisson-poisson fantôme, du poisson grenouille et bien d'autres. Ceci est un site de plongée pour les plongeurs plus expérimentés et pour nos cours de plongée profonde.



BOONSUNG WRECK

BOONSUNG WRECK - Plongée à Khao Lak

Coulé en 1985, cette drague à plomb est tombée dans 20 mètres d'eau, après que quelqu'un ait tiré la chasse d'eau et que l'eau se soit précipitée et ne se soit pas arrêtée (c'est ce que dit la légende).

En quelques années, il a été colonisé par des milliers de poissons, heureux d'avoir la chance d'avoir un récif artificiel dans une vaste étendue de sable. Lorsque le tsunami a frappé en 2004, il a divisé la structure en quatre éléments principaux, le rendant encore plus intéressant pour nous, plongeurs.

Autour de l'épave, que les habitants décrivent comme une "soupe de poisson", vous passerez à travers des nuages de vivaneaux, de fusiliers, de poissons chauves-souris et de carangues, tout en recherchant les objets spéciaux de l'épave et du sable environnant. Des poissons crocodiles, des poissons-pierres, des poissons-scorpions, des poissons-lions, du poisson-poisson fantôme orné et bien plus encore résident chez les rois du site, les nudibranches. Pensez-vous pouvoir trouver plus de 10 espèces différentes sur la même plongée? Je sais je vais! Gardez toujours un œil au-dessus de vous aussi, quelques fois le baleinier a été aperçu et même les poissons à voile les plus illusoires!

Évitez à tout prix de pénétrer dans l'épave. Depuis que le tsunami l'a brisé, les structures séparées sont très instables. Gardez également les yeux rivés sur les nombreux poissons-lions trouvés en vol stationnaire autour du site. Ils ont toujours le droit de passage.



PREMCHAI WRECK

PREMCHAI WRECK - Plongée à Khao Lak

Bien que coulé exprès en 2001 au profit de la plongée de loisirs, le Premchai est la soeur jumelle du Boonsung Wreck. Alors que le Premchai a été coulé après le Boonsung, il n'est pas aussi peuplé, mais mois après mois, de plus en plus de vie aquatique s'installe sur cette belle épave.

Située près de la côte de Taplamu, la visibilité est largement affectée par la marée côtière. Dans un bon jour, la visibilité n'est peut-être pas meilleure que l'environ 10 mètres, mais vous pouvez toujours espérer voir une variété de nudibranches, mollusques, poissons-poissons scorpions, seiches, poissons-crocodiles, crevettes mantes, crabes oranges-outans et morelles.

Ne vous attendez pas à avoir plus de 22 mètres de profondeur, à moins que vous n'emportiez une pelle. Vous devrez faire très attention à votre limite de déco car, même si vous ne pouvez pas dépasser 22 mètres de profondeur, vous passerez l'essentiel de la plongée entre cette profondeur et le sommet de l'épave, d'environ 12 mètres.

